Proposed Variation (No. 1) to the County Donegal Development Plan 2024-2030 to Amend the Letterkenny Plan and Local Transport Plan 2023-2029 Map 7.1 Land Use Zoning Map
Athrú Molta (Uimh. 1) ar Phlean Forbartha Chontae Dhún na nGall 2024-2030 ina n-áirítear athrú a dhéanamh ar Phlean do Leitir Ceanainn agus ar an Phlean Iompair Áitiúil 2023-2029 Léarscáil 7.1 Léarscáil Chriosaithe Úsáid Talún

Comhairle Contae Dhún na nGall
Donegal County Council

Rezone land from Established Development to Local Environment on foot of RZLT related landowner submission DNCC-C92-RZLT-17

Athchriosú a dhéanamh ar thalamh ó Fhorbairt Bhunaithe go Timpeallacht Áitiúil de bharr aighneacht úinéir talún a bhaineann le Cáin Talún Criosaithe Cónaithe DNCC-C92-RZLT-17

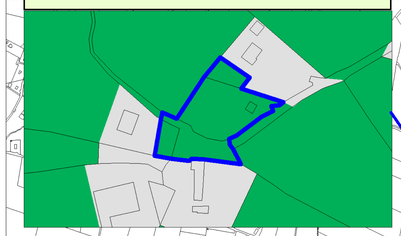

Rezone land from Established Development to Local Environment on foot of RZLT related landowner submission DNCC-C92-RZLT-59

Athchriosú a dhéanamh ar thalamh ó Fhorbairt Bhunaithe go Timpeallacht Áitiúil de bharr aighneacht úinéir talún a bhaineann le Cáin Talún Criosaithe Cónaithe DNCC-C92-RZLT-59

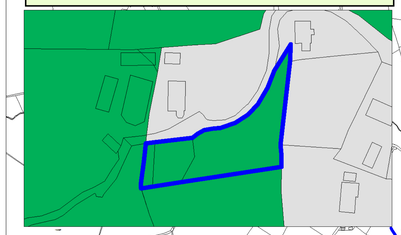

pNHA to Local Environment rezonings
Limistéar Oidhreachta Náisiúnta Molta go dtí Athchriosú ar Thimpeallacht Áitiúil

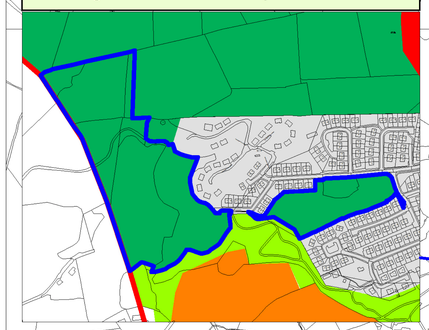

pNHA to Local Environment rezonings
Limistéar Oidhreachta Náisiúnta Molta go dtí Athchriosú ar Thimpeallacht Áitiúil

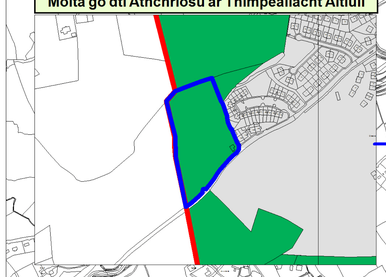

pNHA to Local Environment rezonings
Limistéar Oidhreachta Náisiúnta Molta go dtí Athchriosú ar Thimpeallacht Áitiúil

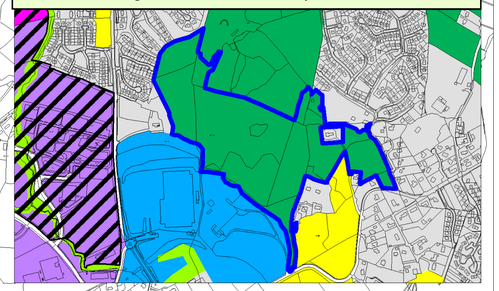

Legend/Eochair Eolais

- Residential Zoned Land Tax related rezoning / Cáin Talún Criosaithe Cónaithe a bhaineann le hAthchriosú
- Plan Boundary / Teorainn Phlean
- Urban Core / Croílár Uirbeach
- Primarily Residential / Cónaithe go Príomha
- Strategic Residential Reserve / Cúlchiste Straitéiseach Cónaitheach
- Established Development / Forbairt Bhunaithe
- Opportunity Site / Láithreán Deise
- Opportunity Site 4 / Láithreán Deise 4
- Southern Strategic and Sustainable Development Site / Láithreán Forbartha Inbhuanaithe agus Straitéiseach ó Dheas
- General Employment / Fostaíocht Ghinearálta
- Community Education / Pobal / Oideachas
- Strategic Community Opportunity / Deis Straitéiseach Pobail
- Local Environment / Timpeallacht Áitiúil
- Open Space / Spásanna Oscailte
- ATU Campus / Campas OTA
- Long Established Residential Areas / Ceantair Cónaithe Fadbhunaithe
- Masterplanned Approach / Limistéar Máistirphleanáilte
- Southern Network Project / Tionscadal an Ghréasáin Dheisceartaigh
- Junction Reserve / Cúltaca Acomhail
- Strategic Road Corridor / Conairí Bóthre Straitéiseacha
- Proposed Upgraded Urban Roads / Bealaí Uirbeacha le hUasghrádú
- Developer Led / Forbróir Stiúir
- Northern Network Project / Tionscadal an Ghréasáin Thuaidh
- Letterkenny Green Connect / Ceangal Glas LK
- Letterkenny Green Connect / Ceangal Glas LK
- Letterkenny TEN-T / Leitir Ceanainn Deich-T
  TEN-T PRIPD/Established Development / TFBTD TEN-T/Forbairt Bhunaithe
- TEN-T PRIPD/General Employment & Commercial / TFBTD TEN-T/Fostaíocht Ghinearálta
- TEN-T PRIPD/Open Space / TFBTD TEN-T/Spás Oscailte
- TEN-T PRIPD/Opportunity Site 4 / TFBTD TEN-T/Láithreán Deise 4
- TEN-T PRIPD/Local Environment / TFBTD TEN-T/Timpeallacht Áitiúil

Rezone land from Established Development to Local Environment on foot of RZLT related landowner submission DNCC-C92-RZLT-31,32,40

Athchriosú a dhéanamh ar thalamh ó Fhorbairt Bhunaithe go Timpeallacht Áitiúil de bharr aighneacht úinéir talún a bhaineann le Cáin Talún Criosaithe Cónaithe DNCC-C92-RZLT-31,32,40

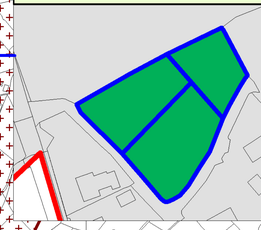

Footnote:
Refer to map 13.1 for Environmental Designations (e.g. SAC, SPA, pNHA)
Refer to Map 13.2 for the Cathedral Quarter ACA
Refer to Map 13.3 for the Record of Protected Structures

Fonóta:
Féach Learscáil 13.1 le haghaidh Limistéir Ainmnithe Chomhshaoil (eg SAC / SPA / pNHA)
Féach Learscáil 13.2 le haghaidh Chuarter na Mínleaglaise ACA
Féach Learscáil 13.3 le haghaidh Thaifead na Struchtúr faoi Chosaint

Ordnance Survey Ireland data reproduced under OSi Licence Number 2025/02/CCMA/Donegal County Council. Unauthorised reproduction infringes Ordnance Survey Ireland and Government of Ireland copyright. Ordnance Survey Ireland, 2025. Donegal County Council, 2025.
Sonraí de chuid Shuirbhéireacht Ordnáis Éireann arna atáirgeadh faoi Uimhir Cheadúnais SOE 2025/02/CCMA Comhairle Contae Dhún na nGall. Má dhéantar é seo a atáirgeadh gan údarás, sáróidh sé cóipcheart Shuirbhéireacht Ordnáis Éireann agus Rialtas na hÉireann, Shuirbhéireacht Ordnáis Éireann, 2025.
Comhairle Contae Dhún na nGall, 2025